

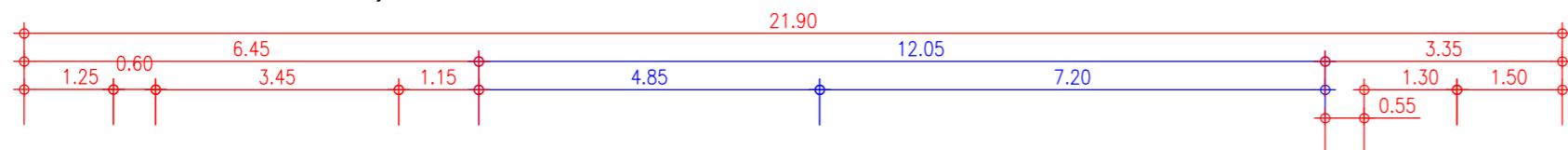
KATASTRÁLNÍ ÚZEMÍ
POZEMEK KN, PARCELNÍ ČÍSLO
DRUH POZEMKU

KRNÓV – HORNÍ PŘEDMĚSTÍ			OPAVSKÉ PŘEDMĚSTÍ
297	298	5791/1	584/1
	ZAHRAĐA	VODNÍ PLOCHA–KORYTO VODNÍHO TOKU PŘÍROZENÉ NEBO UPRÁVENÉ	ZAHRAĐA

— ZASTAVĚNÁ PLOCHA A NÁDVOŘÍ

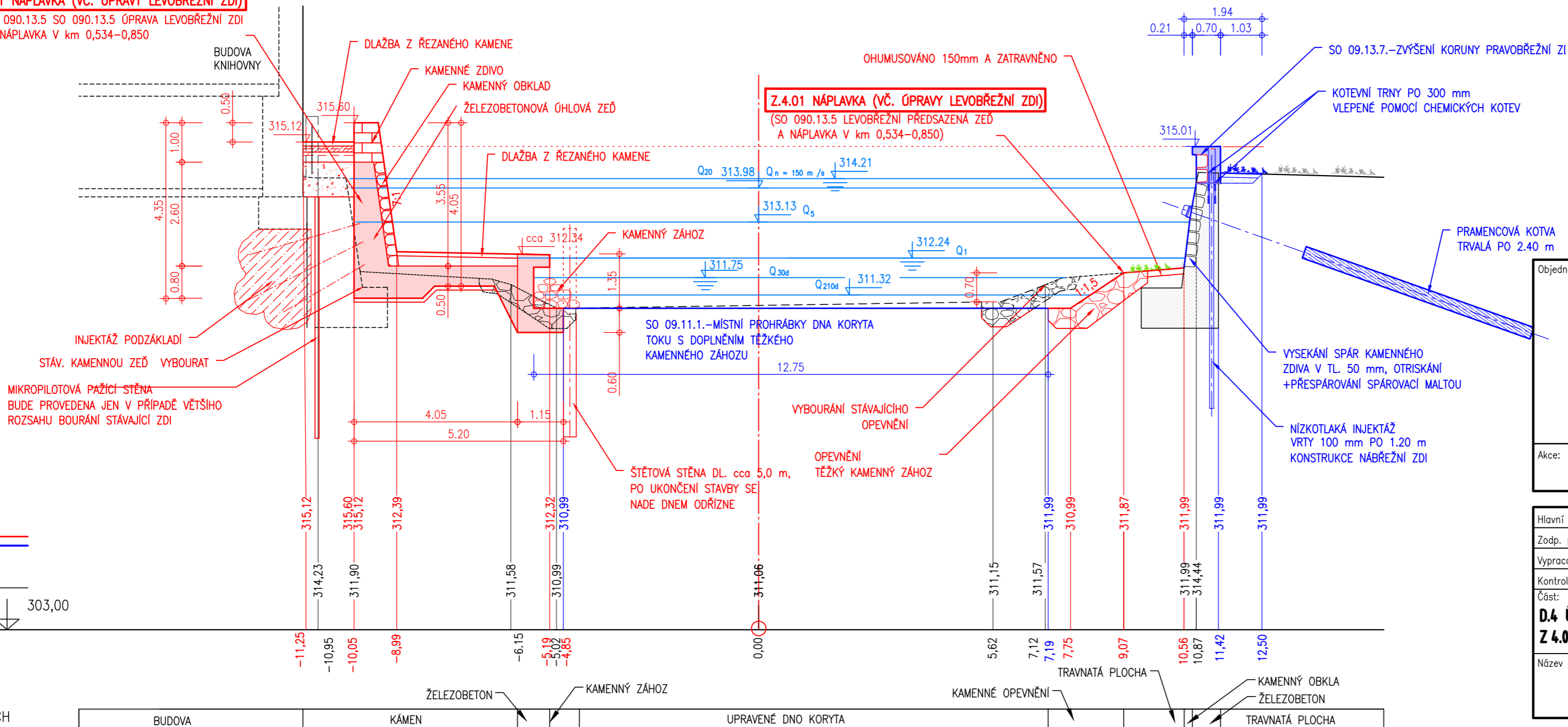
Z 4.01 NÁPLAVKA (VČ.ÚPRAVY LEVOBŘEŽNÍ ZDI)

PF 9.15a
KM 0,735 62
M. 1 : 100



Z.4.01 NÁPLAVKA (VČ. ÚPRAVY LEVOBŘEŽNÍ ZDI)

(SO 090.13.5 SO 090.13.5 ÚPRAVA LEVOBŘEŽNÍ ZDI
A NÁPLAVKA V km 0,534–0,850



UPRAVENÝ TERÉN

STÁVAJÍCÍ TERÉN

SROVNÁVACÍ ROVINA

VZDÁLENOST

303,00

POVRCH PLOCH PO ÚPRAVÁCH


BUDOVA	KÁMEN	UPRAVENÉ DNO KORYTA	TRAVNATÁ PLOCHA
--------	-------	---------------------	-----------------

LEGENDA

**ZÁMĚRY MĚSTA KRNOVA – ZPRACOVÁNÍ VYBRANÝCH PRVKŮ ZE STUDIE "KRNOV: ŘEKA VE MĚSTĚ"
ZAŘAŽENÝCH DO I. ETAPY PRACÍ**

STAVEBNÍ OBJEKTY STAVBY PPO "02.090 OPATŘENÍ V ÚSEKU KRNOV – MĚSTO" ZPRACOVANÉ
PRO POVODÍ ODRY s.p. VE STUPNI DUR, KTERÉ NEBYLY UPRAVOVÁNY V RÁMCI ZPRACOVÁNÍ
TECHNICKÉHO PODKLADU "KRNOV – ŘEKA VE MĚSTĚ – I. ETAPA"

— SOUVISEJÍCÍ, KOORDINOVANÁ STAVBA



Hlavní inženýr projektu: ING. TOMÁŠ HAVLÍČEK		Stupeň: technický podklad	
Zodp. projektant: ING. ROSTISLAV MIKULÁŠEK		Datum: LEDEN, 2023	
Vpracoval: ING. ROSTISLAV MIKULÁŠEK		Zakázkové číslo: AF 2210, AQT 122068A	
Kontroloval: ING. JIŘÍ ŠVANCARA		Název souboru: Usek_B_C_D_pricne_rezy_2.dwg	
Část:			
D.4 ÚSEK D - "krnovský Manchester" (staničení km 0,534–0,933)			
Z 4.01 NÁPLAVKA (VČ. ÚPRAVY LEVOBŘEŽNÍ ZDI)			
Název přílohy: ŘEZ PF 9.15a		Formát: 3 A4	
		Měřítko: 1 : 100	Číslo přílohy: D.4.17